



PLAN LOCAL D'URBANISME

Commune de CrécY-la-Chapelle

Pièce 6c : Document graphique du règlement
Zoom sur les hameaux
1:2500

Zones et secteurs

- Zone UA
- Secteur UAb
- Zone UB
- Zone UC
- Secteur UCa
- Secteur UCzh
- Zone UE
- Zone UX
- Secteur UXzh
- Zone 2AU
- Zone A
- Secteur AZH
- Zone N
- Secteur Nc
- Secteur Ne
- Secteur Ng
- Secteur NZH

Prescriptions

- Linéaire commercial en vertu de l'article L. 151-16 du CU
- Emplacement réservé
- Espace boisé classé au titre de l'article L. 113-1 du CU
- Espace boisé protégé au titre de l'article L. 151-23 du CU
- Protection paysagère au titre de l'article L. 151-23 du CU
- Lisière de 50 m liée au boisement de plus de 100 ha
- Secteur à enjeux pour la préservation des zones humides

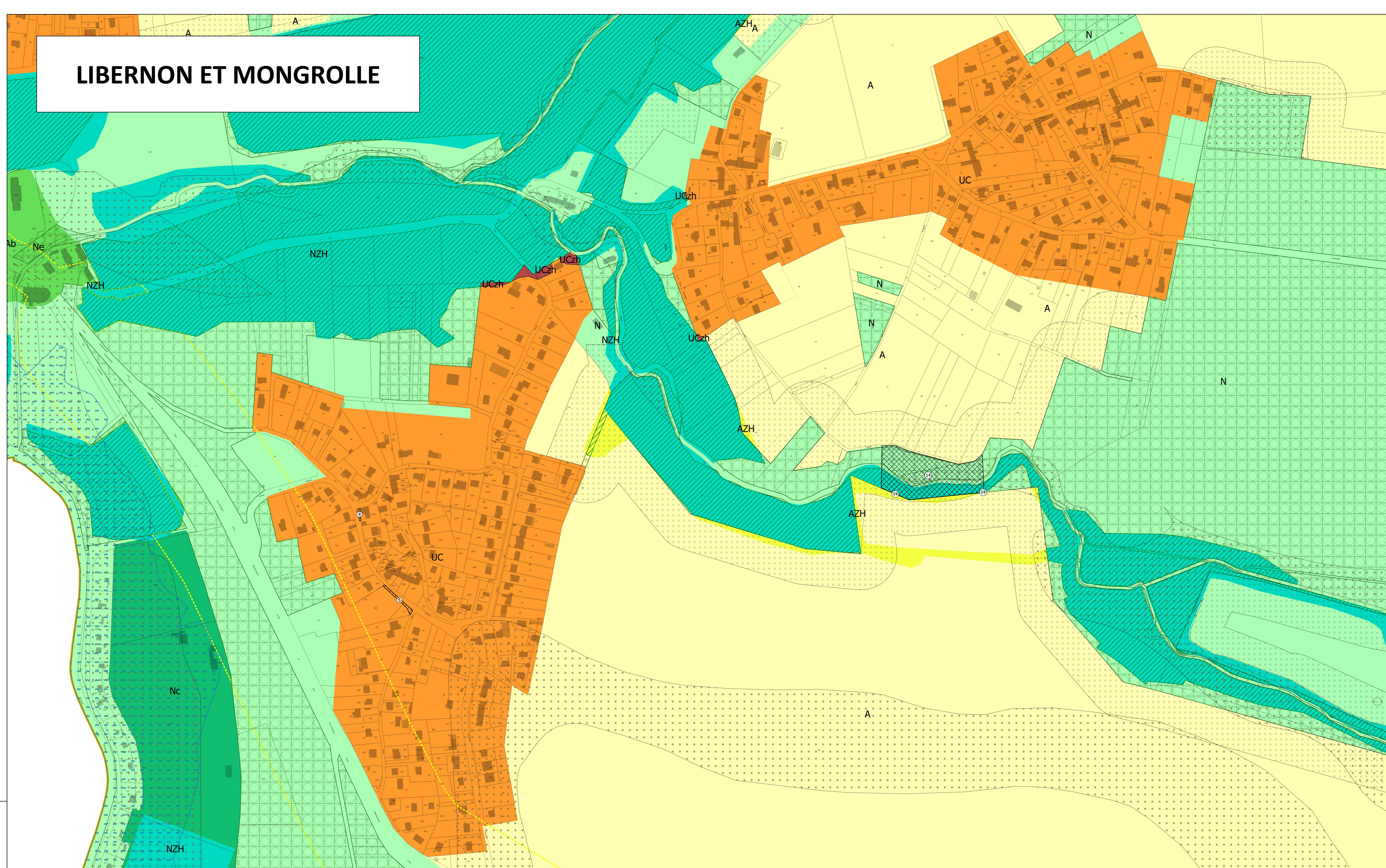
Informations

- Secteur soumis au Plan de Prévention des Risques d'Inondation de la Vallée du Grand Morin
- Secteur de nuisance de bruit

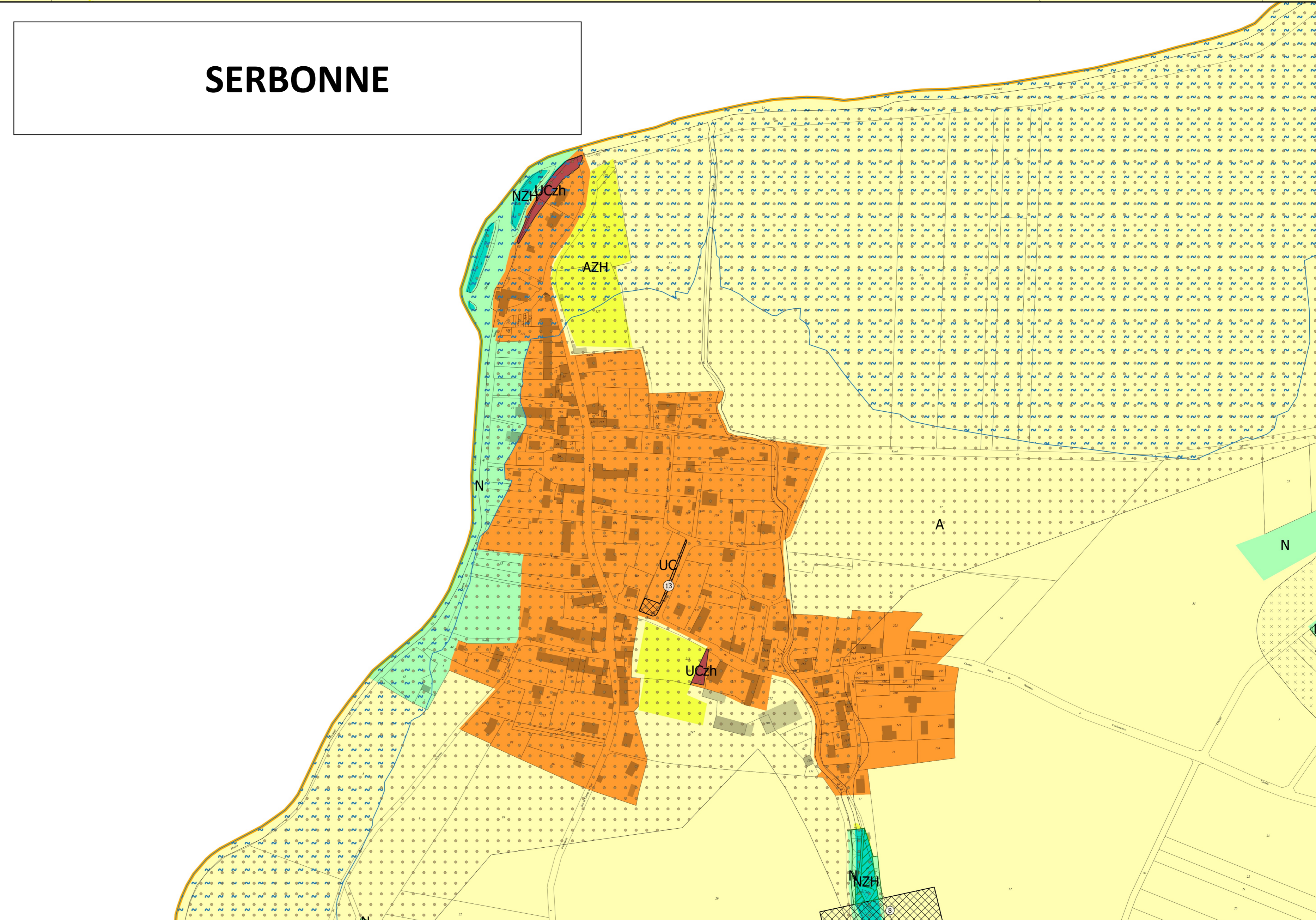
Tableau des emplacements réservés

Numéro	Destination	Bénéficiaire	Surface (m ²)
1	Extension du cimetière	Commune	5659
2	Aménagement de voirie	Commune	84
3	Parc	Commune	17005
4	Aménagement de voirie	Commune	40
5	Aménagement de voirie	Commune	161
6	Aménagement de voirie	Commune	40
7a	Espace public	Commune	2534
7b	Équipement public	Commune	1852
7c	Équipement public	Commune	519
7d	Équipement public	Commune	664
8	Bassin de rétention	Commune	17954
9	Bassin de rétention	Commune	30863
10	Réseau eau pluviale	Commune	590
11	Création desserte gare	Commune	1159
12	Fossé de lutte contre les inondations	Commune	2959
13	Aménagement de voirie	Commune	336
14	Aménagement de voirie	Commune	7843

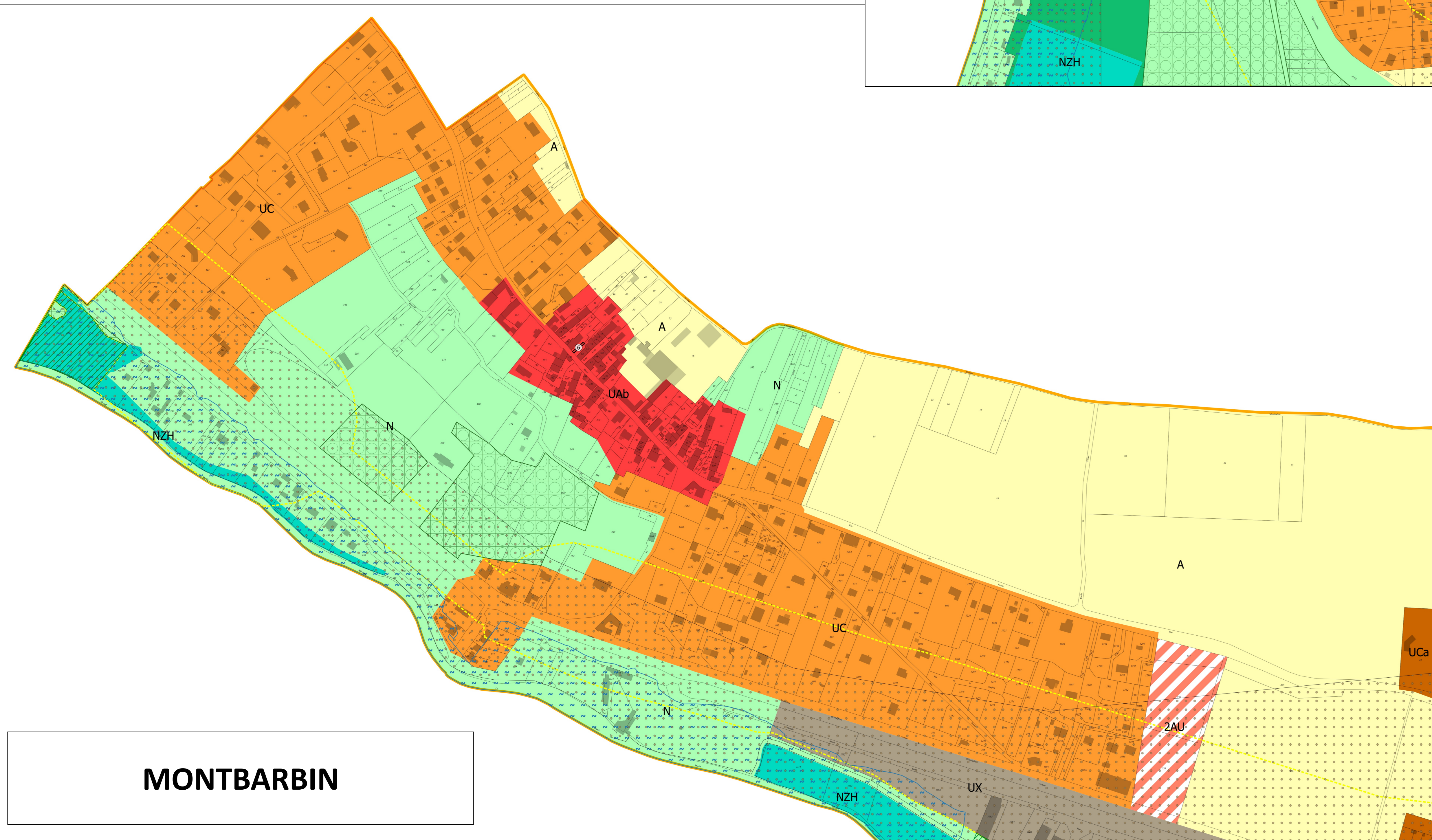
LIBERNON ET MONGROLLE



SERBONNE



MONTBARBIN



Document arrêté le :
Document approuvé le :

Version du 19 juin 2019